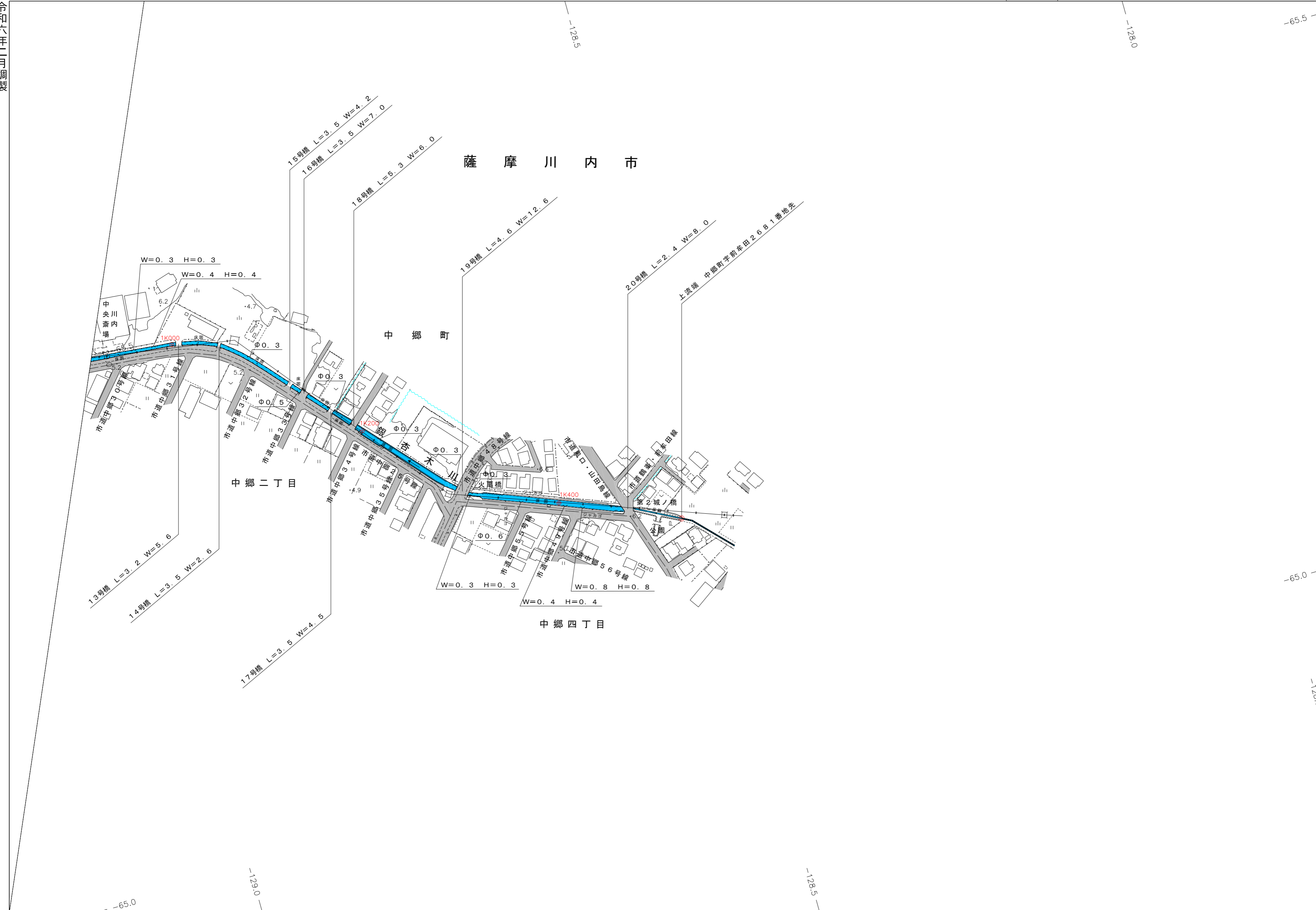



NO. 2

銀杏木川現況台帳図

河川番号	1	種別	準用	フリガナ	イチョウノキ	
河川名	銀杏木川				延長	1.48km
図面番号	銀杏木川 (2/2)		上流端所在地	中郷町字前牟田2681番地先		
下流端所在地	一級河川銀杏木川合流点に至る					

NO. 1 NO. 2



記号

	△ 37.2	三角点
	◎ 25.62	水準点
	◎ 42.3	公共施設等
	▽ 35.6	公共施設等
	◎ 25.73	公共施設等
	○ 12.3	標高を測らない
	○ 15.8	標高を測らない
	△	電子基準点

	△	屋
	△	門
	△	橋
	△	橋
	△	橋
	△	橋
	△	橋
	△	橋
	△	橋
	△	橋
	△	橋
	△	橋
	△	橋
	△	橋
	△	橋
	△	橋
	△	橋
	△	橋
	△	橋
	△	橋
	△	橋
	△	橋
	△	橋
	△	橋

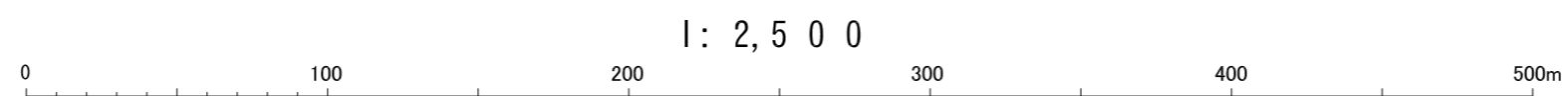
	普通道路
	特別道路
	道路
	道路
	道路
	道路
	道路
	道路
	道路
	道路
	道路
	道路
	道路
	道路
	道路
	道路
	道路
	道路
	道路
	道路
	道路
	道路
	道路

	田
	畑
	畑
	畑
	畑
	畑
	畑
	畑
	畑
	畑
	畑
	畑
	畑
	畑
	畑
	畑
	畑
	畑
	畑
	畑
	畑

	田
	畑
	畑
	畑
	畑
	畑
	畑
	畑
	畑
	畑
	畑
	畑
	畑
	畑
	畑
	畑
	畑
	畑
	畑
	畑
	畑

	田
	畑
	畑
	畑
	畑
	畑
	畑
	畑
	畑
	畑
	畑
	畑
	畑
	畑
	畑
	畑
	畑
	畑
	畑
	畑
	畑

1. 令和 2 年 11 月 撮 影 「平面直角座標値は世界測地系に対応」
 2. 令和 5 年 11 月 現 地 調 査



計画機関 薩摩川内市
 作業機関 株式会社 パスコ

「この測量成果は、国土地理院長の助言を受けて得たものである。
 (助言番号) 令5九公第379号」