


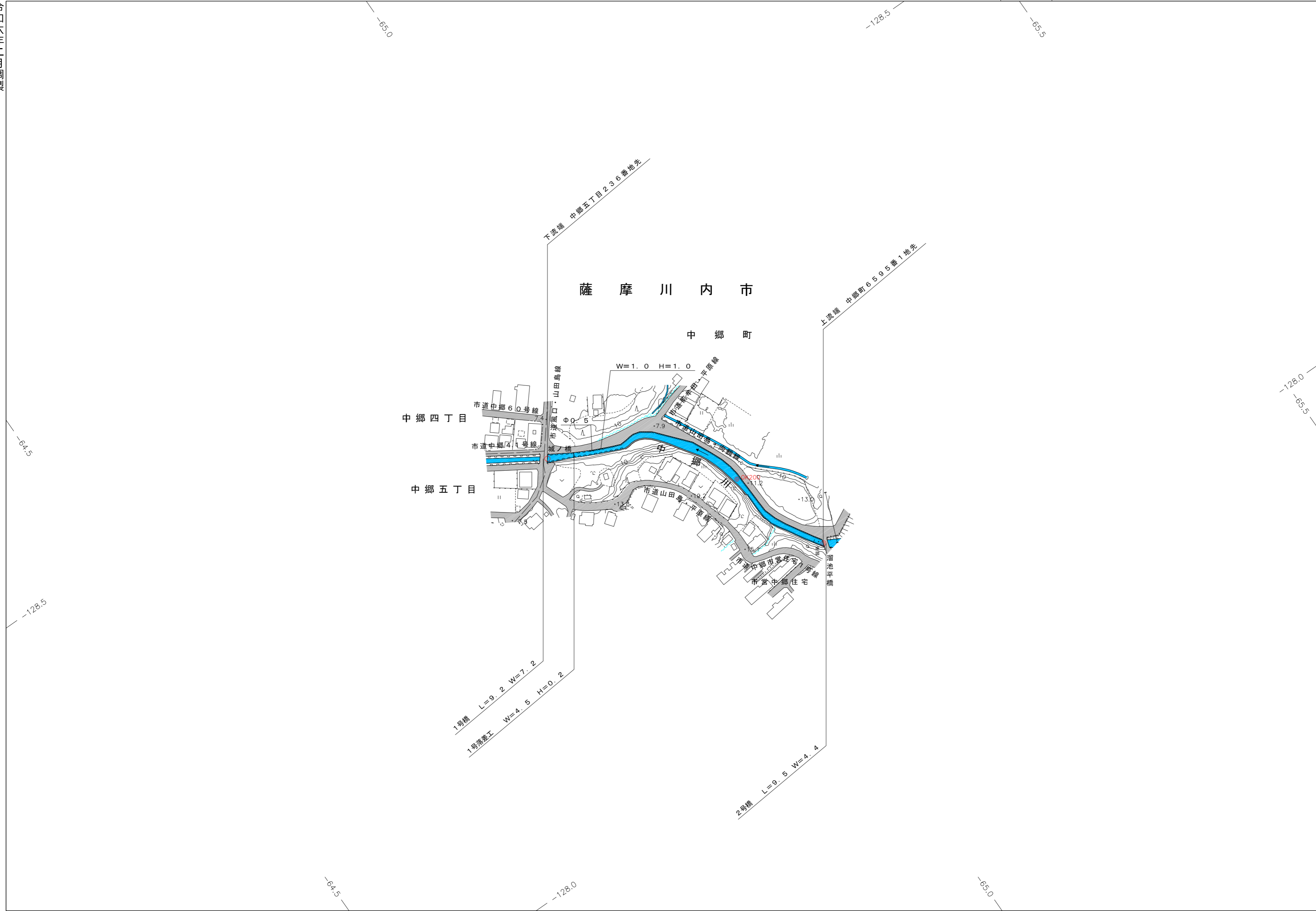
NO. 1

中郷川現況台帳図

河川番号	19	種別	普通	フリガナ	チュウゴウ
図面番号	中郷川 (1/1)		河川名	中郷川	
上流端所在地	中郷町6595番1地先		延長	0.29km	
下流端所在地	中郷5丁目236番地先(準用河川中郷川合流点に至る)				

NO. 1

令和六年二月調製



記号

	普通建物	37.2	三角点
	水津点	25.62	水津点
	公共施設等	42.3	公共施設等
	公共施設等	35.6	公共施設等
	公共施設等	25.73	公共施設等
	公共施設等	12.3	公共施設等
	公共施設等	15.8	公共施設等

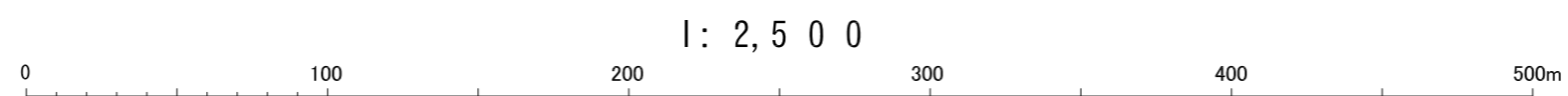
	道路		道路
	道路		道路
	道路		道路

	田		田
	田		田
	田		田

	コンクリート構		コンクリート構
	コンクリート構		コンクリート構
	コンクリート構		コンクリート構

1. 令和2年11月撮影
 2. 令和5年11月現地調査

「平面直角座標値は世界測地系に対応」



計画機関 薩摩川内市
 作業機関 株式会社 パスコ

「この測量成果は、国土地理院長の助言を受けて得たものである。
 (助言番号) 令5九公第379号」