資料Ⅰ－1－2

地区コミュニティ別、年齢3階層（0～14歳、15～64歳、65歳以上）人口、高齢化率の推移

亀山地区

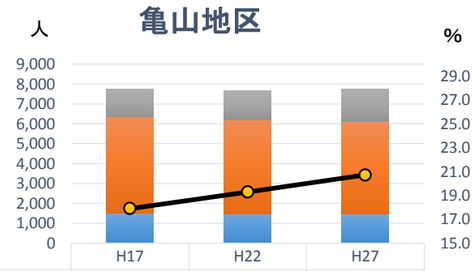

	H17	H22	H27
65～	1,392	1,490	1,608
15～64	4,838	4,707	4,662
0～14	1,518	1,485	1,466
高齢化率	17.9	19.3	20.7

可愛地区

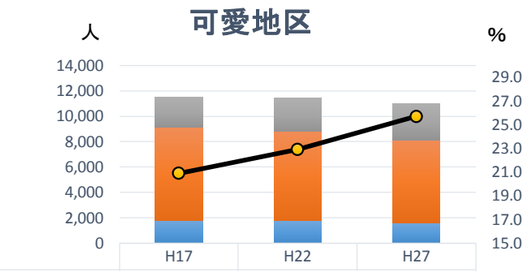

	H17	H22	H27
65～	2,412	2,619	2,827
15～64	7,290	7,038	6,554
0～14	1,821	1,764	1,594
高齢化率	20.9	22.9	25.7

育英地区

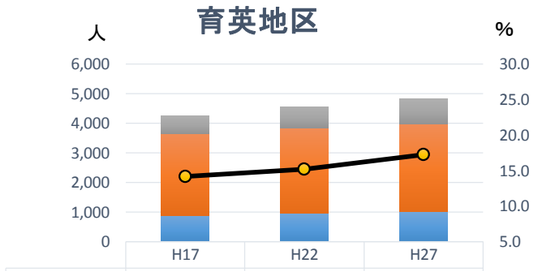

	H17	H22	H27
65～	608	695	838
15～64	2,761	2,894	2,973
0～14	891	956	1,010
高齢化率	14.2	15.2	17.3

川内地区

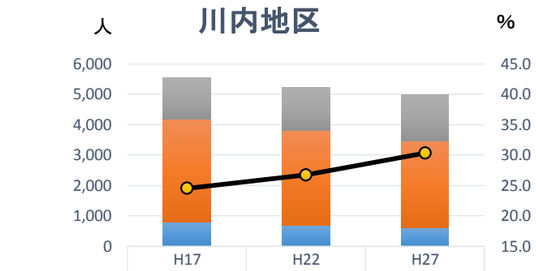

	H17	H22	H27
65～	1,361	1,397	1,516
15～64	3,397	3,125	2,870
0～14	784	696	605
高齢化率	24.5	26.7	30.3

平佐西地区

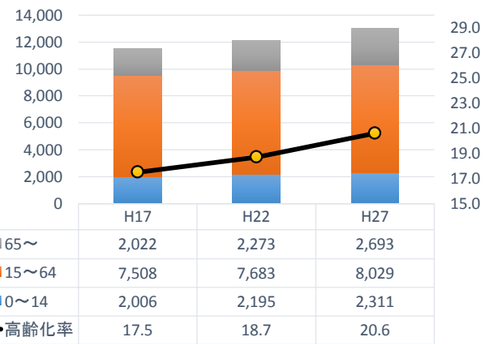

	H17	H22	H27
65～	2,022	2,273	2,693
15～64	7,508	7,683	8,029
0～14	2,006	2,195	2,311
高齢化率	17.5	18.7	20.6

平佐東地区

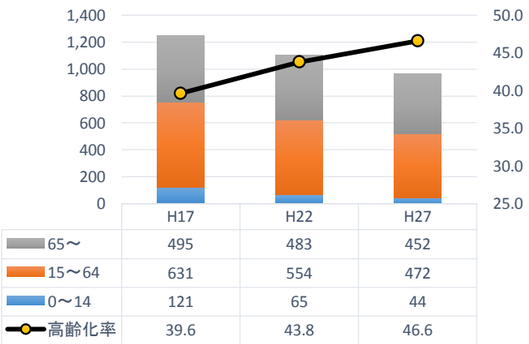

	H17	H22	H27
65～	495	483	452
15～64	631	554	472
0～14	121	65	44
高齢化率	39.6	43.8	46.6

隈之城地区

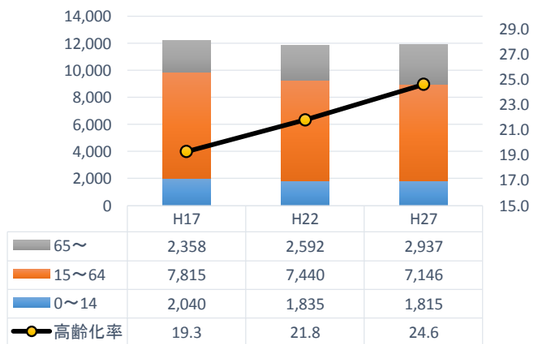

	H17	H22	H27
65～	2,358	2,592	2,937
15～64	7,815	7,440	7,146
0～14	2,040	1,835	1,815
高齢化率	19.3	21.8	24.6

永利地区

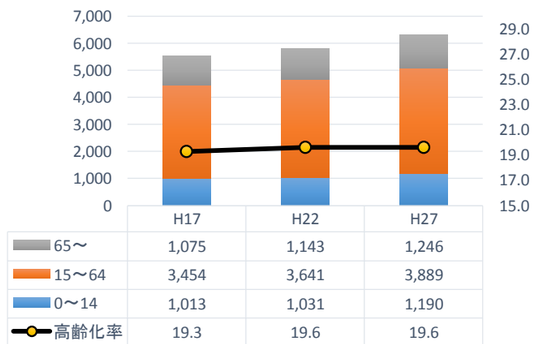

	H17	H22	H27
65～	1,075	1,143	1,246
15～64	3,454	3,641	3,889
0～14	1,013	1,031	1,190
高齢化率	19.3	19.6	19.6

水引地区

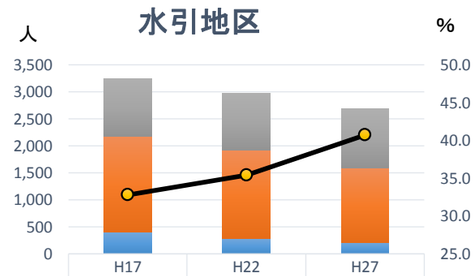

	H17	H22	H27
65～	1,069	1,050	1,098
15～64	1,782	1,632	1,381
0～14	399	284	213
高齢化率	32.8	35.4	40.7

峰山地区

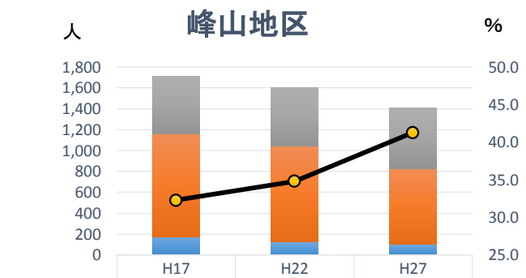

	H17	H22	H27
65～	552	558	584
15～64	980	919	724
0～14	176	123	104
高齢化率	32.3	34.8	41.3

滄浪地区

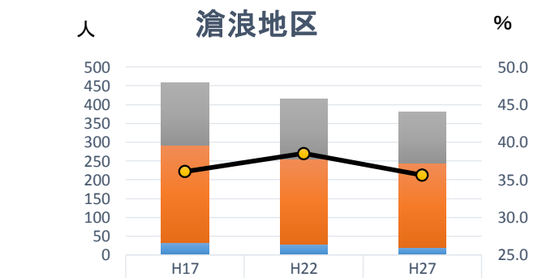

	H17	H22	H27
65～	165	160	136
15～64	260	227	224
0～14	32	28	21
高齢化率	36.1	38.5	35.6

寄田地区

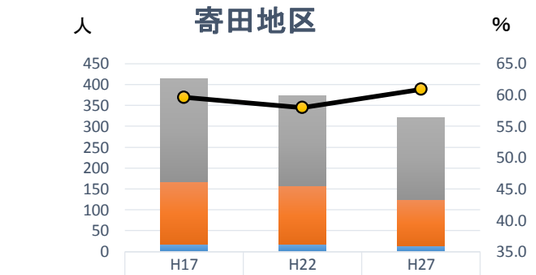

	H17	H22	H27
65～	247	217	195
15～64	149	139	111
0～14	18	18	14
高齢化率	59.6	58.0	60.9

資料：住民基本台帳

●人口動向は、3つに区分できる。

平成17年と平成27年の地区別人口の比較

増加（3%以上）　・・・　3地区　　育英（13.2%）、平佐西（13.0%）、永利（14.1%）

維持（－3%～3%）・　3地区　　亀山（-0.2%）、隈之城（-2.6%）、高来（-0.9%）

●高齢化率は基本的に上昇。

内川内、西方は例外的な動き。

既に高齢化率50%以上が　14地区コミ

●高齢化率50%以上の地区コミ人口

① 100人未満　・・・・　2地区コミ

② 100～300人・・・・　6地区コミ

③ 300人以上　・・・・　6地区コミ

八幡地区

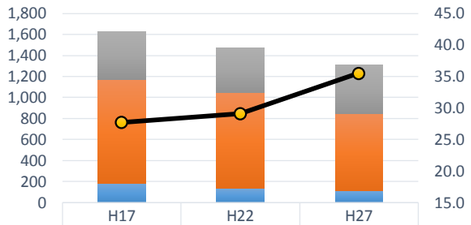

	H17	H22	H27
65～	451	429	466
15～64	992	911	729
0～14	180	134	116
高齢化率	27.7	29.1	35.5

高来地区

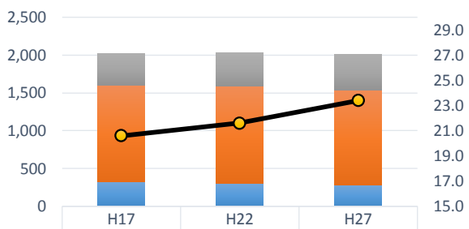

	H17	H22	H27
65～	418	440	470
15～64	1,280	1,292	1,258
0～14	327	301	279
高齢化率	20.6	21.6	23.4

城上地区

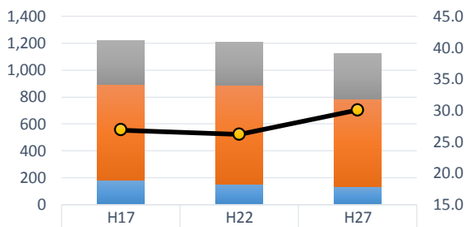

	H17	H22	H27
65～	329	317	339
15～64	712	735	654
0～14	182	155	133
高齢化率	26.9	26.2	30.1

陽成地区

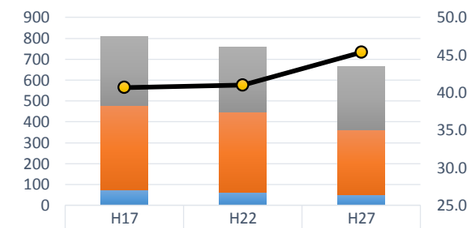

	H17	H22	H27
65～	330	311	302
15～64	406	384	311
0～14	74	63	52
高齢化率	40.7	41.0	45.4

吉川地区

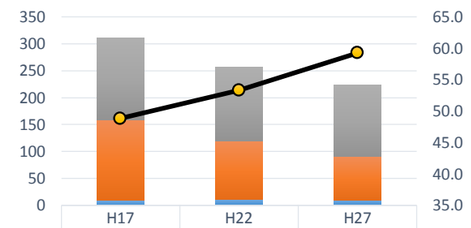

	H17	H22	H27
65～	152	137	133
15～64	150	109	81
0～14	9	11	10
高齢化率	48.8	53.3	59.3

湯田地区

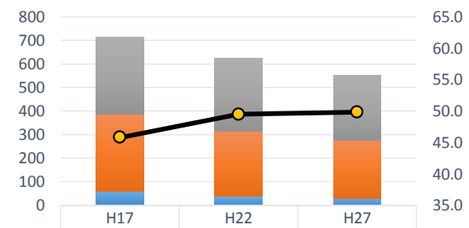

	H17	H22	H27
65～	328	309	275
15～64	328	277	247
0～14	59	37	30
高齢化率	45.8	49.5	49.8

西方地区

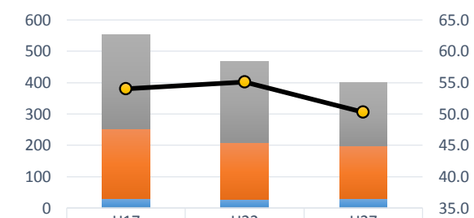

	H17	H22	H27
65～	299	258	202
15～64	223	182	169
0～14	31	28	30
高齢化率	54.0	55.1	50.3

藤本地区

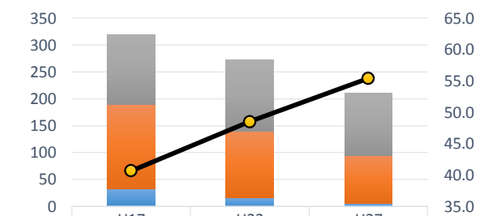

	H17	H22	H27
65～	130	132	117
15～64	157	124	88
0～14	32	16	6
高齢化率	40.7	48.5	55.4

野下地区

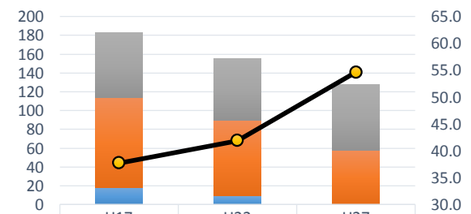

	H17	H22	H27
65～	69	65	70
15～64	96	81	57
0～14	18	9	1
高齢化率	37.7	41.9	54.6

市比野地区

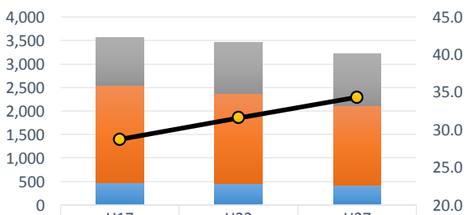

	H17	H22	H27
65～	1,026	1,097	1,103
15～64	2,063	1,903	1,693
0～14	481	463	414
高齢化率	28.7	31.6	34.3

樋脇地区

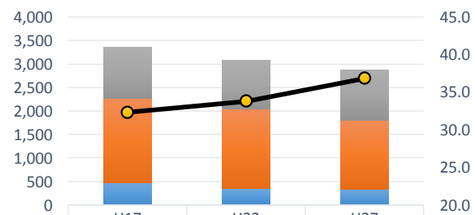

	H17	H22	H27
65～	1,086	1,043	1,059
15～64	1,805	1,677	1,472
0～14	465	360	339
高齢化率	32.3	33.8	36.8

倉野地区

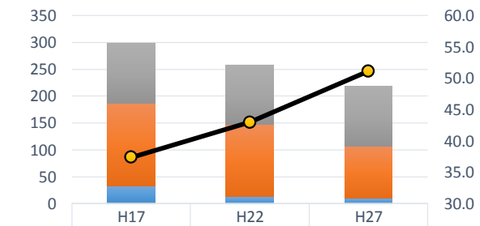

	H17	H22	H27
65～	112	111	112
15～64	154	134	97
0～14	33	13	10
高齢化率	37.4	43.0	51.1

副田地区

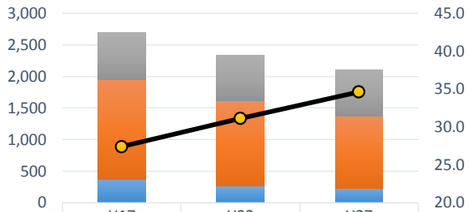

	H17	H22	H27
65～	738	730	728
15～64	1,582	1,350	1,147
0～14	372	261	229
高齢化率	27.4	31.1	34.6

清色地区

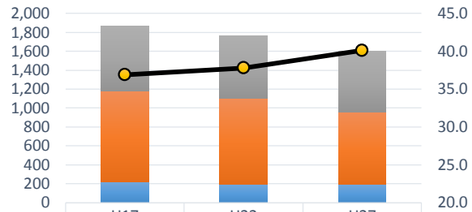

	H17	H22	H27
65～	691	668	644
15～64	957	903	768
0～14	220	196	192
高齢化率	36.9	37.8	40.1

朝陽地区

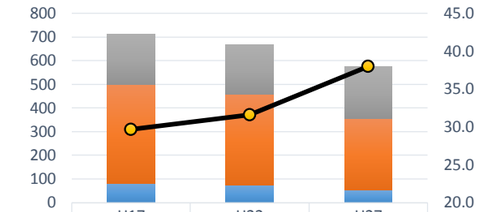

	H17	H22	H27
65～	212	212	219
15～64	421	383	304
0～14	80	74	53
高齢化率	29.7	31.6	38.0

大馬越地区

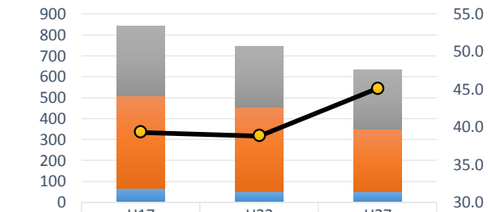

	H17	H22	H27
65～	331	290	286
15～64	443	404	298
0～14	67	52	50
高齢化率	39.3	38.8	45.1

八重地区

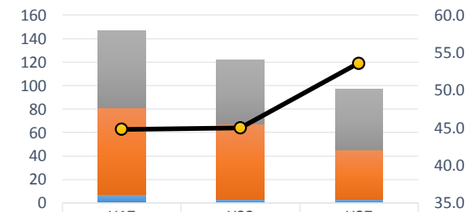

	H17	H22	H27
65～	66	55	52
15～64	74	64	42
0～14	7	3	3
高齢化率	44.8	45.0	53.6

斧渕地区

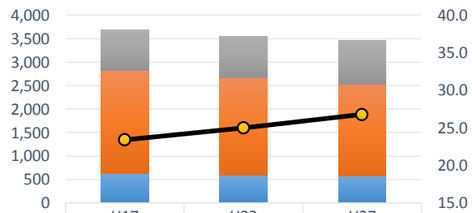

	H17	H22	H27
65～	864	891	932
15～64	2,193	2,068	1,964
0～14	629	595	571
高齢化率	23.4	25.0	26.8

南瀬地区

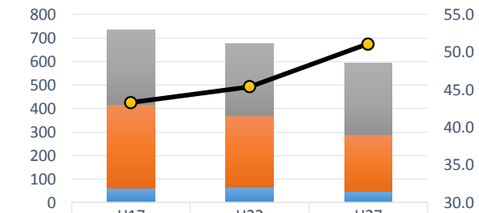

	H17	H22	H27
65～	318	308	303
15～64	353	305	240
0～14	63	64	49
高齢化率	43.3	45.4	51.1

山田地区

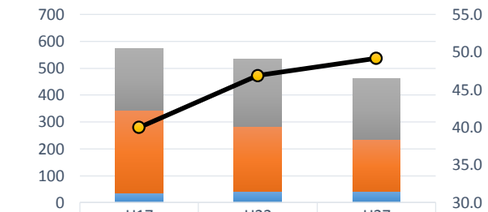

	H17	H22	H27
65～	230	250	228
15～64	309	241	192
0～14	35	42	43
高齢化率	40.0	46.9	49.2

鳥丸地区

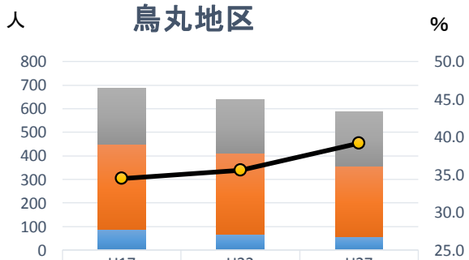

	H17	H22	H27
65～	238	228	231
15～64	363	344	302
0～14	87	67	56
高齢化率	34.5	35.6	39.2

藤川地区

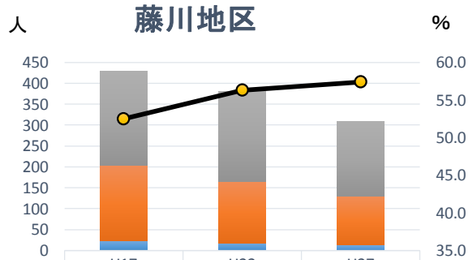

	H17	H22	H27
65～	225	214	177
15～64	180	148	118
0～14	23	18	13
高齢化率	52.5	56.3	57.4

黒木地区

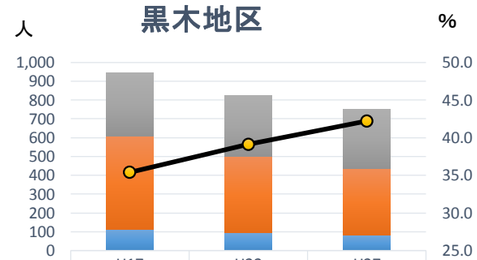

	H17	H22	H27
65～	335	323	317
15～64	495	406	353
0～14	114	96	81
高齢化率	35.4	39.1	42.2

上手地区

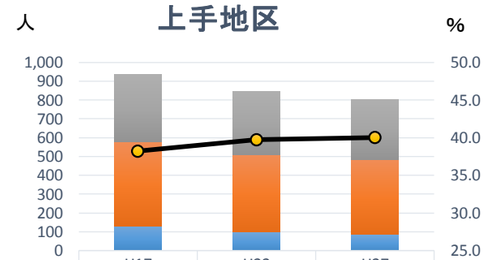

	H17	H22	H27
65～	357	337	322
15～64	446	410	396
0～14	131	100	85
高齢化率	38.2	39.7	40.0

大村地区

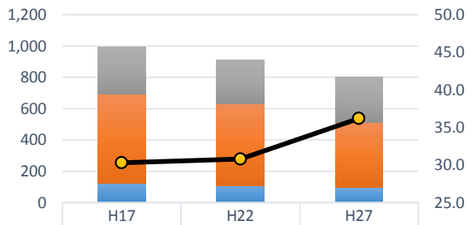

	H17	H22	H27
65～	301	281	291
15～64	568	521	416
0～14	123	110	96
高齢化率	30.3	30.8	36.2

轟地区

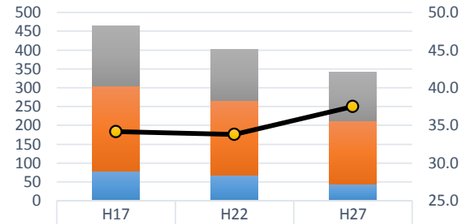

	H17	H22	H27
65～	159	136	128
15～64	226	198	169
0～14	79	68	44
高齢化率	34.2	33.8	37.5

藺牟田地区

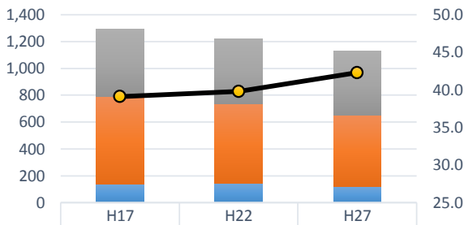

	H17	H22	H27
65～	507	486	477
15～64	650	587	528
0～14	138	147	122
高齢化率	39.1	39.8	42.3

里地区

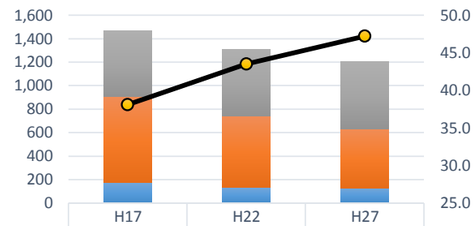

	H17	H22	H27
65～	559	571	568
15～64	732	606	505
0～14	176	133	130
高齢化率	38.1	43.5	47.2

上甑地区

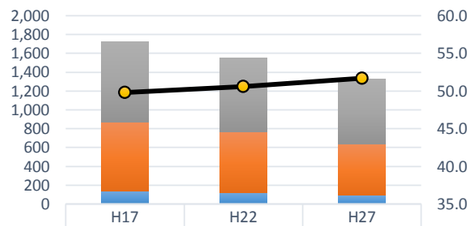

	H17	H22	H27
65～	860	786	686
15～64	729	646	546
0～14	137	121	94
高齢化率	49.8	50.6	51.7

手打地区

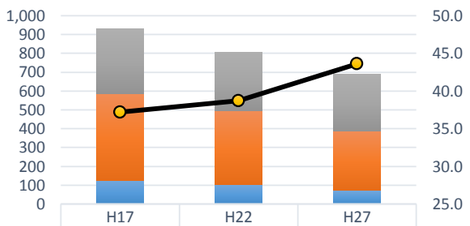

	H17	H22	H27
65～	346	312	300
15～64	458	392	316
0～14	126	102	72
高齢化率	37.2	38.7	43.6

子岳地区

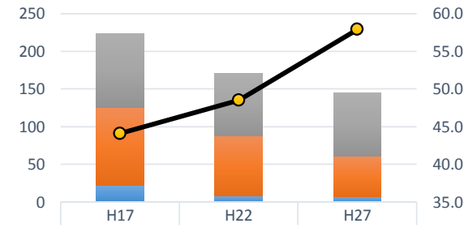

	H17	H22	H27
65～	99	83	84
15～64	103	80	54
0～14	22	8	7
高齢化率	44.1	48.5	57.9

西山地区

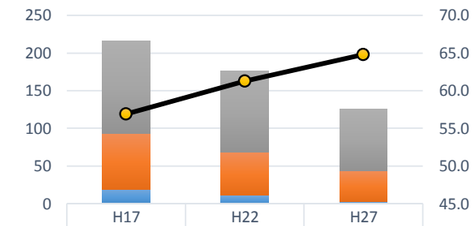

	H17	H22	H27
65～	123	108	81
15～64	74	57	41
0～14	19	11	3
高齢化率	56.9	61.3	64.8

内川内地区

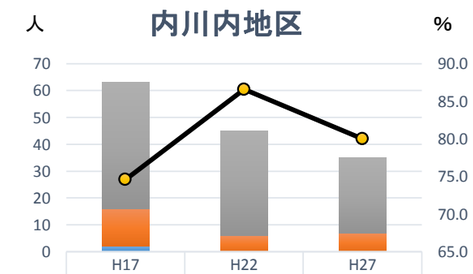

	H17	H22	H27
65～	47	39	28
15～64	14	6	7
0～14	2	0	0
高齢化率	74.6	86.6	80.0

長浜地区

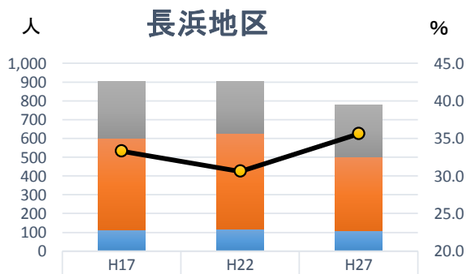

	H17	H22	H27
65～	301	277	278
15～64	486	507	393
0～14	115	119	109
高齢化率	33.3	30.6	35.6

青瀬地区

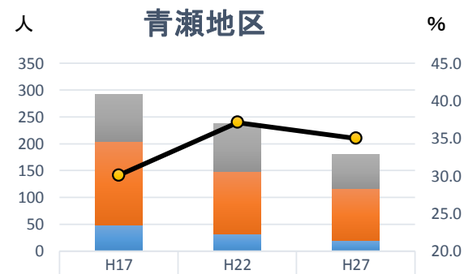

	H17	H22	H27
65～	88	88	63
15～64	155	117	97
0～14	49	32	20
高齢化率	30.1	37.1	35.0

鹿島地区

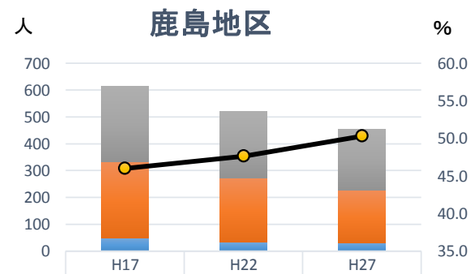

	H17	H22	H27
65～	283	248	229
15～64	284	240	194
0～14	48	33	32
高齢化率	46.0	47.6	50.3