

薩摩川内市基本図

凡 例		記 号
排水区域	変更前区域	
	変更後区域	
	廃止区域	
処理施設	変更なし	
汚水ポンプ場	変更なし	
雨水ポンプ場	変更なし	
大字界		
小字界		

II-0C 33-2

22-2	23-1	23-2	24-1	24-2
22-4	23-3	23-4	24-3	
23-1	23-1	0C	23-1	23-2
23-4	23-2	23-4	23-3	23-4
42-2	43-1	43-2	44-1	44-2



行政区画



記 号

	住宅	25.2	住宅	25.2
	工業	42.3	工業	42.3
	商業	25.6	商業	25.6
	公共	18.1	公共	18.1

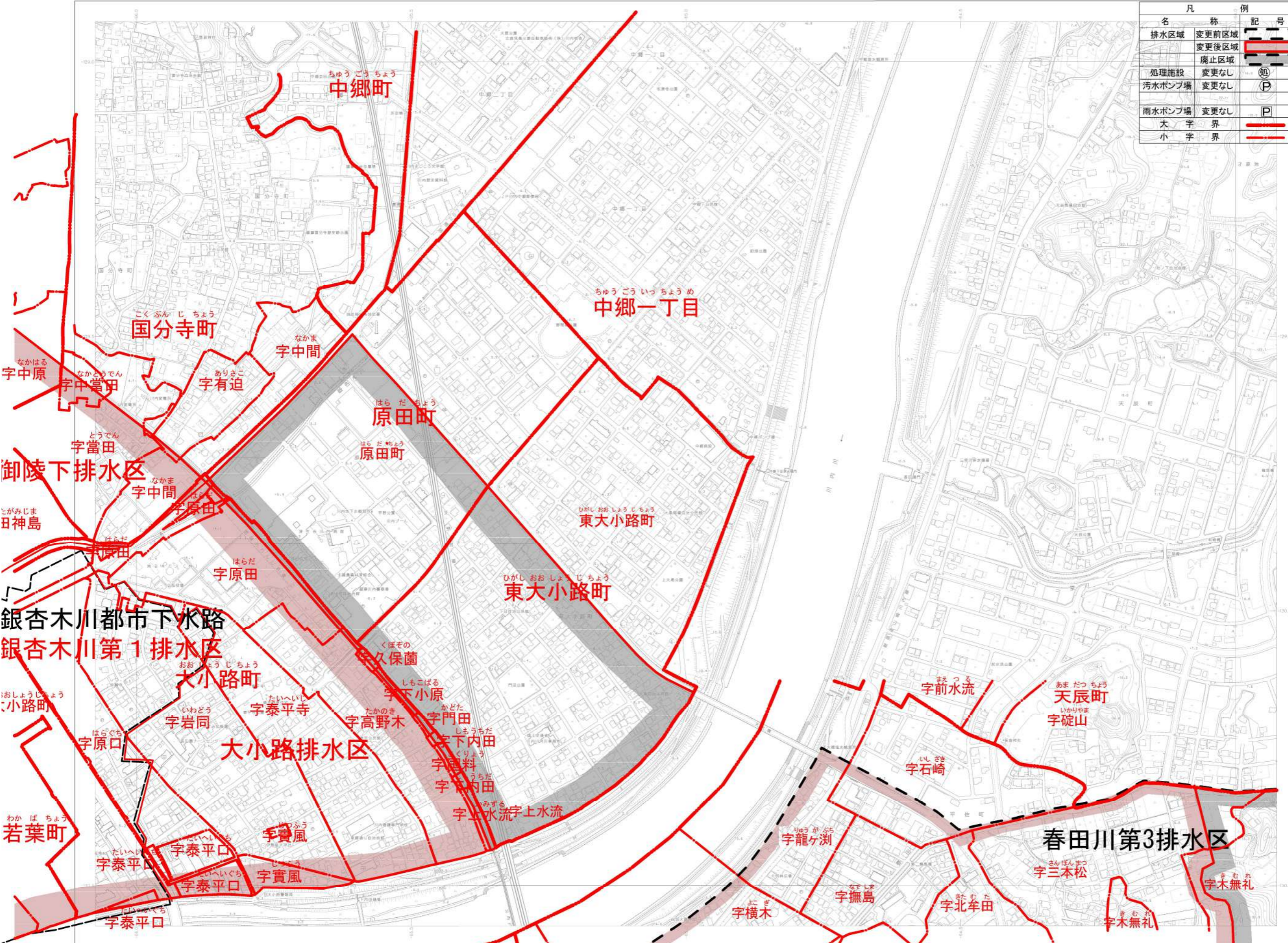
	道路	10.0	道路	10.0
	鉄道	10.0	鉄道	10.0
	水路	10.0	水路	10.0
	川	10.0	川	10.0

	公園	10.0	公園	10.0
	森林	10.0	森林	10.0
	農地	10.0	農地	10.0
	水域	10.0	水域	10.0

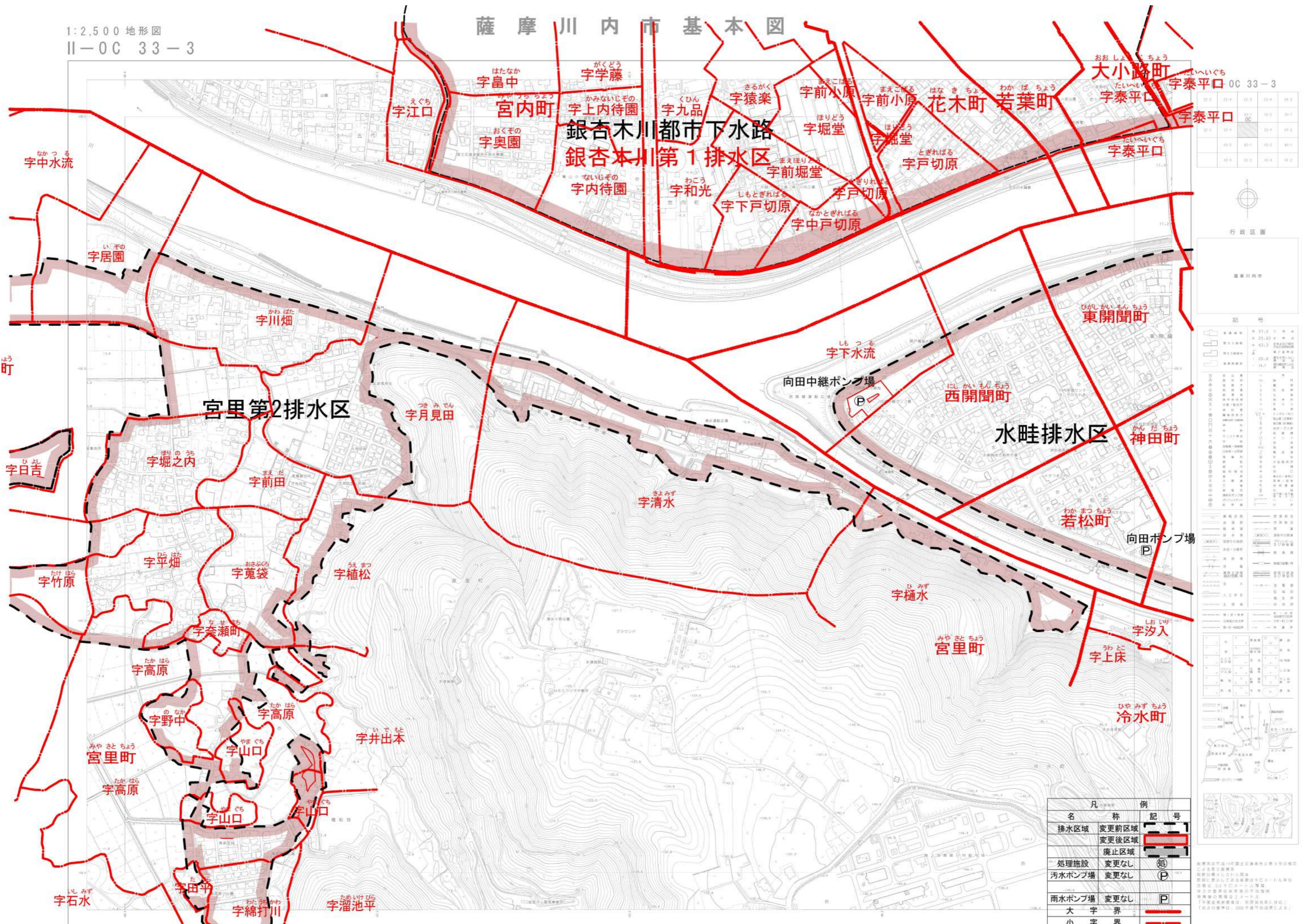


この図は、平成20年1月現在の地形図に基づき、最新の土地利用状況等を反映して作成されたものである。なお、この図は、国土院の「土地利用現況調査」に基づき作成されたものである。また、この図は、国土院の「土地利用現況調査」に基づき作成されたものである。なお、この図は、国土院の「土地利用現況調査」に基づき作成されたものである。

II-0C 33-2



薩摩川内市基本図



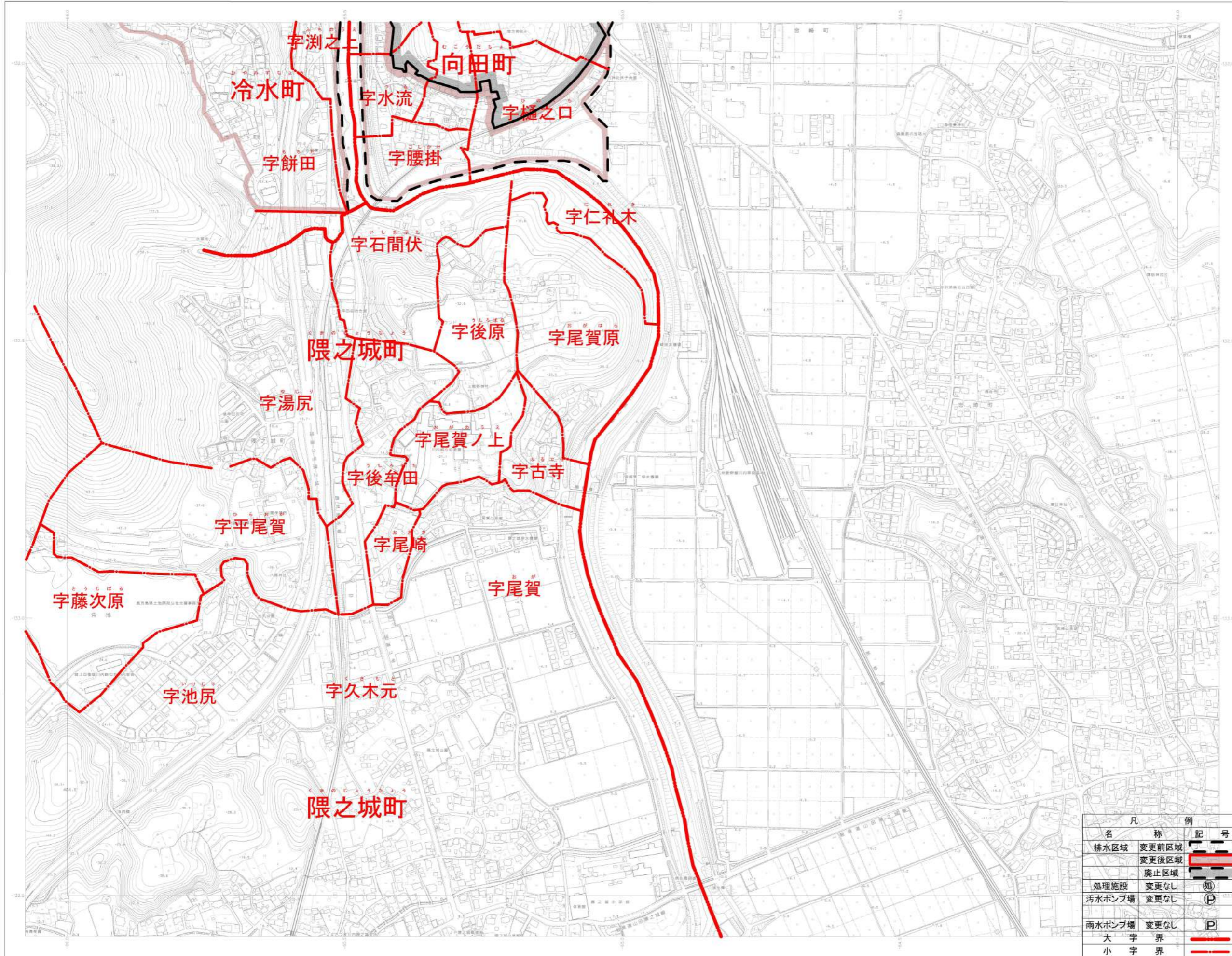
00	01	02	03	04
05	06	07	08	09
10	11	12	13	14
15	16	17	18	19
20	21	22	23	24
25	26	27	28	29
30	31	32	33	34
35	36	37	38	39
40	41	42	43	44
45	46	47	48	49



記号	
●	市庁舎
○	支庁庁舎
□	町庁舎
△	大字界
○	小字界
—	排水区界
—	排水区界(変更前)
—	排水区界(変更後)
—	廃止区域
○	処理施設
○	汚水ポンプ場
○	雨水ポンプ場
—	大字界
—	小字界

凡 例		
名 称		記 号
排水区域	変更前区域	—
	変更後区域	—
	廃止区域	—
処理施設	変更なし	○
汚水ポンプ場	変更なし	○
雨水ポンプ場	変更なし	○
大字界		—
小字界		—

薩摩川内市基本図



II-0C 43-2

32-0	33-1	33-0	34-1	34-0
33-4	33-3	33-4	34-3	34-4
40-0	40-1	OC	40-1	40-0
40-4	40-3	40-4	40-3	40-4
50-0	50-0	50-1		



行政区画



記号

●	市庁舎	○	町庁舎	△	37.2	37.2	37.2
○	町庁舎	○	町庁舎	△	25.0	25.0	25.0
○	町庁舎	○	町庁舎	△	42.3	42.3	42.3
○	町庁舎	○	町庁舎	△	25.0	25.0	25.0
○	町庁舎	○	町庁舎	△	40.1	40.1	40.1

—	国道路	—	国道
—	県道路	—	県道
—	市道	—	市道
—	町道	—	町道
—	村道	—	村道
—	河川	—	河川
—	水路	—	水路
—	鉄道	—	鉄道
—	境界	—	境界

○	市庁舎	○	町庁舎
○	町庁舎	○	町庁舎
○	町庁舎	○	町庁舎
○	町庁舎	○	町庁舎

○	市庁舎	○	町庁舎
○	町庁舎	○	町庁舎
○	町庁舎	○	町庁舎
○	町庁舎	○	町庁舎

○	市庁舎	○	町庁舎
○	町庁舎	○	町庁舎
○	町庁舎	○	町庁舎
○	町庁舎	○	町庁舎

○	市庁舎	○	町庁舎
○	町庁舎	○	町庁舎
○	町庁舎	○	町庁舎
○	町庁舎	○	町庁舎

凡 例		
名 称	記 号	
排水区域	変更前区域	—
	変更後区域	—
	廃止区域	—
処理施設	変更なし	処
汚水ポンプ場	変更なし	Ⓟ
雨水ポンプ場	変更なし	Ⓟ
大字界		—
小字界		—